

**PROJEKT ZAGOSPODAROWANIA DZIAŁKI  
DO PROJEKTU REMONTU WIELOFUNKCYJNEGO BOISKA  
SPORTOWEGO**

**Mapa do celów projektowych**

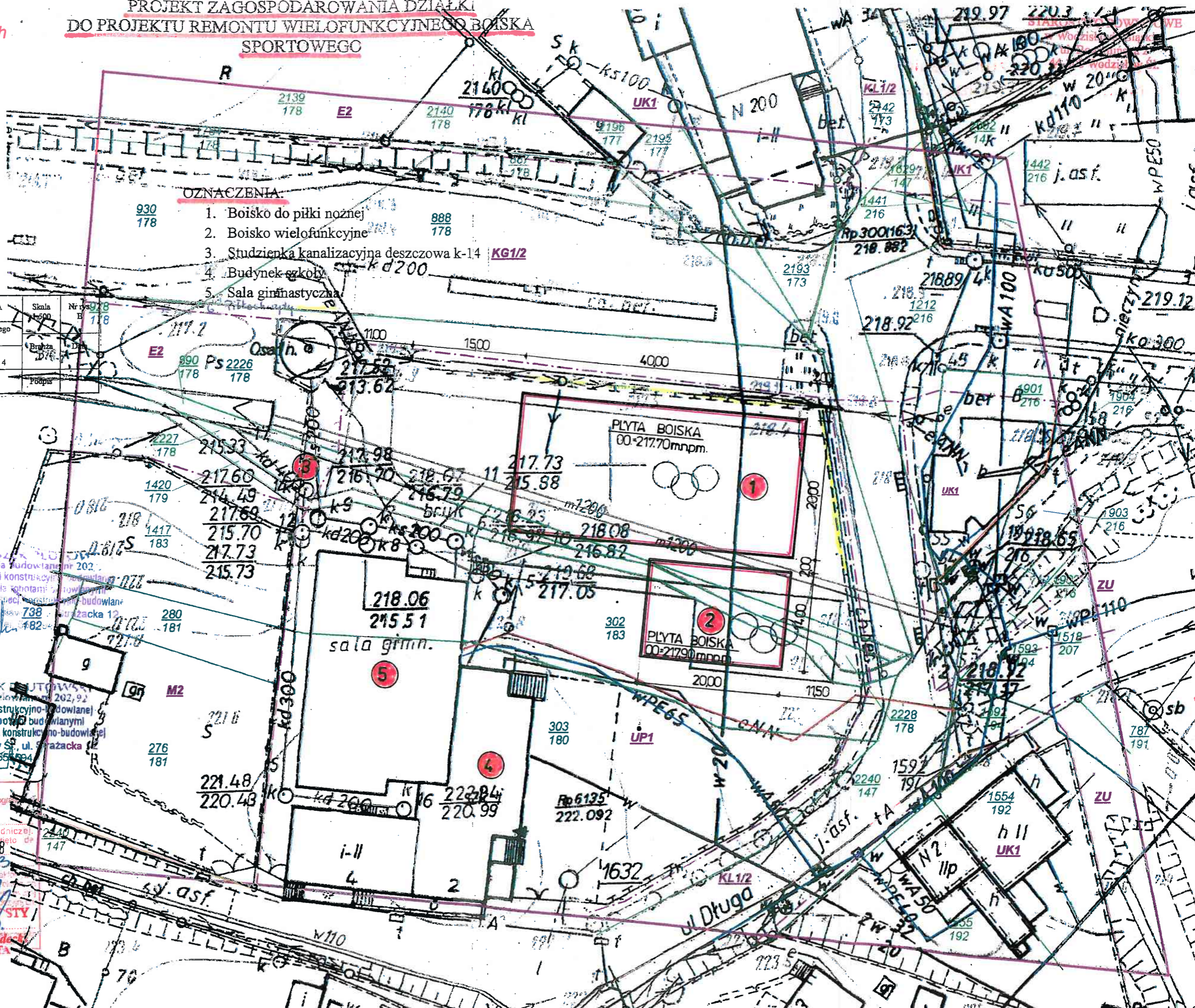
Kopia mapy zasadniczej  
Seksja 45-40-(23-b-1)  
6.124.24.17.2.2  
skala 1:500  
(powiększenie ze skali 1:1000)

województwo: śląskie  
powiat: wodzisławski  
Jedn.ewid.:241504\_1; Wodzisław Śląski  
Obręb ewid.: 0008; Zawada  
Arkusz mapy 1

Treść rysunku	PROJEKT ZAGOSPODAROWANIA DZIAŁKI	Skala 1:500	Nr rys. 178
Rodzaj opracowania	Remont wielofunkcyjnego boiska sportowego oraz boiska do piłki nożnej	Brak	178
Adres Inwestycji	Zespół Szkolno-Przedszkolny nr 1, 44-373 Wodzisław Śląski, ul. Konwaliowa 4		
Autor opracowania	Franciszek PLUTOWSKI Upr. nr 202/92		

**OZNACZENIA:**

1. Boisko do piłki nożnej
2. Boisko wielofunkcyjne
3. Studzienka kanalizacyjna deszczowa k-14
4. Budynek szkoły
5. Sala gimnastyczna



**GEODETA UNIAWELNI**  
mgr inż. Andrzej Śliwa  
Upr. MGPIB 11117

Nie wyklucza się istnienia w terenie innych nie wykazanych na niniejszej mapie urządzeń podziemnych, które nie były zgłoszone do inwentaryzacji lub o których brak jest informacji w instytucjach branżowych.

Mapa do celów projektowych została wykonana bez ustalenia obciążeń.  
Arkuszy projektów ZUDP

KERG 753-32/2013  
WG.6640.1.187.2013  
Ks.rob. 10/2013  
Pszów; 08.02.2013

**FRANCISZEK PLUTOWSKI**  
Uprawnienia budowlane nr 202/92  
w specjalności konstrukcyjno-budowlanej  
do kierowania robotami budowlanymi  
i projektowania w spec. konstrukcyjno-budowlanej  
44-373 Wodzisław Śląski, ul. Szachacka 12  
tel. 554 594

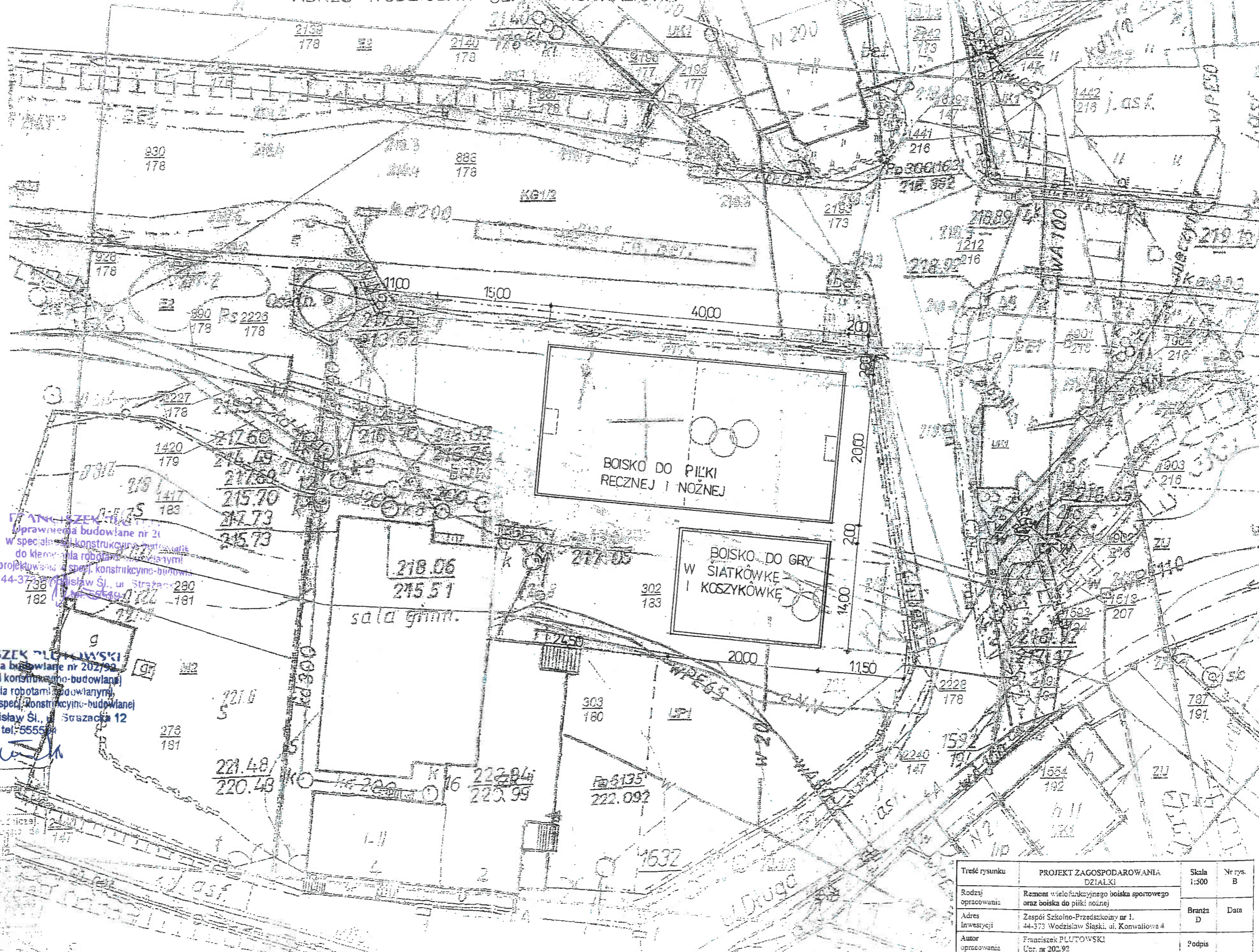
**GEODETA UNIAWELNI**  
Powiatowy Ośrodek Geodezji, Kartografii i Kartografii  
w Wodzisławiu Śląskim  
W obszarze oznaczonym linią delimitacyjną (kolorowa linia) dokonano aktualizacji (kolorowa linia) mapy zasadniczej. Dokonano jej z pominięciem zapisu art. 101 § 1 pkt 2 ustawy z dnia 2013-02-18 o geodezji i kartografii (Dz.U. 2013-32-1013) i zaświadczenia nr 1013/2013. Niniejsza mapa może służyć do celów projektowych. Projektowane zmiany (kolorowa linia) w niniejszej mapie budowlanej zostały wprowadzone na podstawie przez jednostkę uprawnioną do wykonywania prac geodezyjnych i kartograficznych w woj. śląskim, w pow. wodzisławskim, w obrębie ewidencyjnym 0008, w skali 1:500, z dnia 2013-02-18 Wodzisław Śląski, ul. Szachacka 12, tel. 554 594. **Czesław Rudecki** GEODETA UNIAWELNI

PROJEKT ZAGOSPODAROWANIA DZIAŁKI  
DO BUDOWY BOISKA WIELOFUNKCYJNEGO  
ADRES: WODZISŁAW ŚL. UL. KONWALIOWA

Kopia mapy zasadniczej  
Sekoja 45-40-(23-b-1)  
6.124.24.17.2.2  
skala 1:500  
(powiększenie ze skali 1:1000)

województwo: śląskie  
powiat: wodzisławski

Jedn. ewid.: 241504\_1; Wodzisław Śląski  
Obręb ewid.: 0008; Zawada  
Arkusz mapy 1



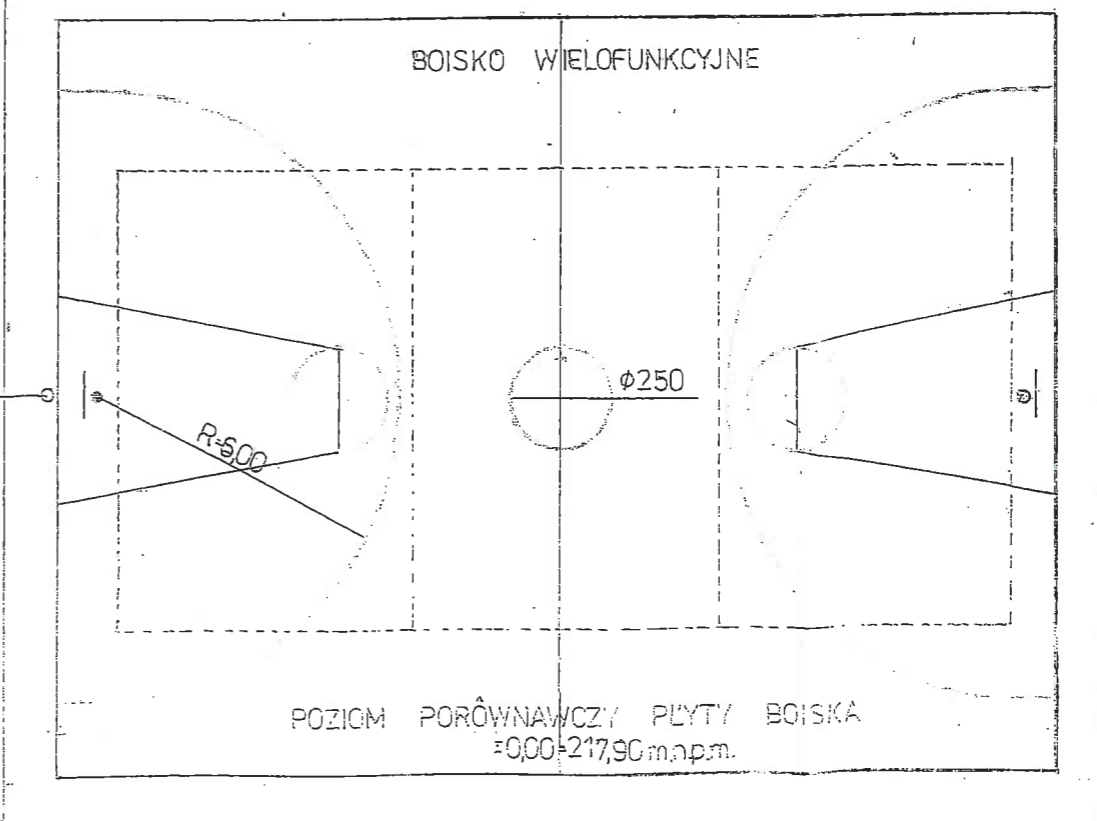
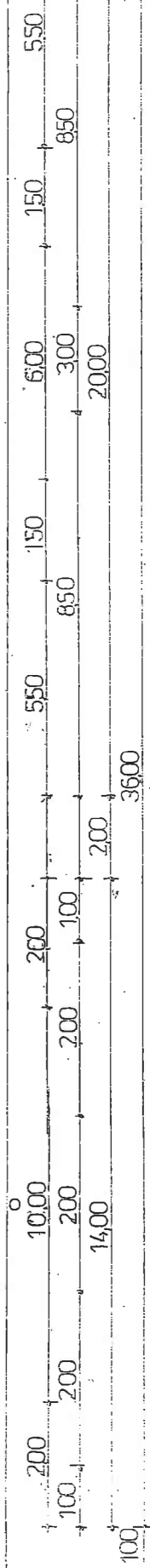
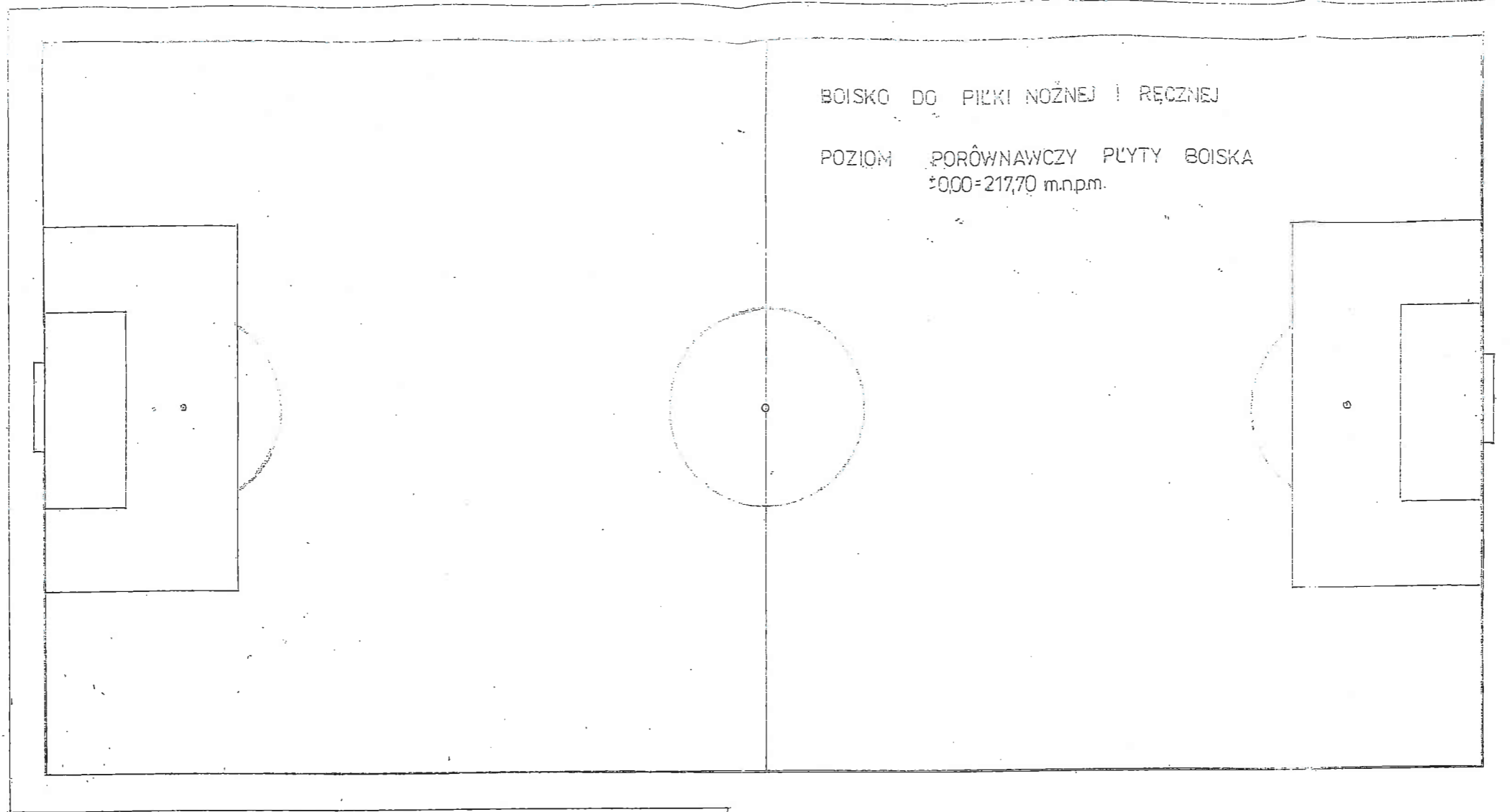
Nie wyklucza się istnienia w terenie innych nie wykazanych na niniejszej mapie urządzeń codziennych, które nie były zgłoszone do inwentaryzacji lub o których brak jest informacji w Instytucjach branżowych.

Mapa do celów projektowych została wykonana bez ustalenia obciążeń.  
Brak projektów ZUDP

KERG 753-32/2013  
WG.6640.1.187.2013  
Ks.rob. 10/2013  
Pszów; 08.02.2013

**FRANCISZEK PLUTOWSKI**  
Uprawnienia budowlane nr 202/92  
w specjalności konstrukcyjno-budowlanej  
do kierowania robotami budowlanymi  
i projektowania w spec. konstrukcyjno-budowlanej  
44-373 Wodzisław Śl., Szosacka 12  
tel. 5555 55 55

Treść rysunku	PROJEKT ZAGOSPODAROWANIA DZIAŁKI	Skala 1:500	Nr rys. B
Rodzaj opracowania	Remont wielofunkcyjnego boiska sportowego oraz boiska do piłki nożnej		
Adres inwestycji	Zespół Szkolno-Przedszkolny nr 1, 44-373 Wodzisław Śląski, ul. Konwaliowa 4	Branża D	Data
Autor opracowania	Franciszek PLUTOWSKI Upr. nr 202/92		Podpis




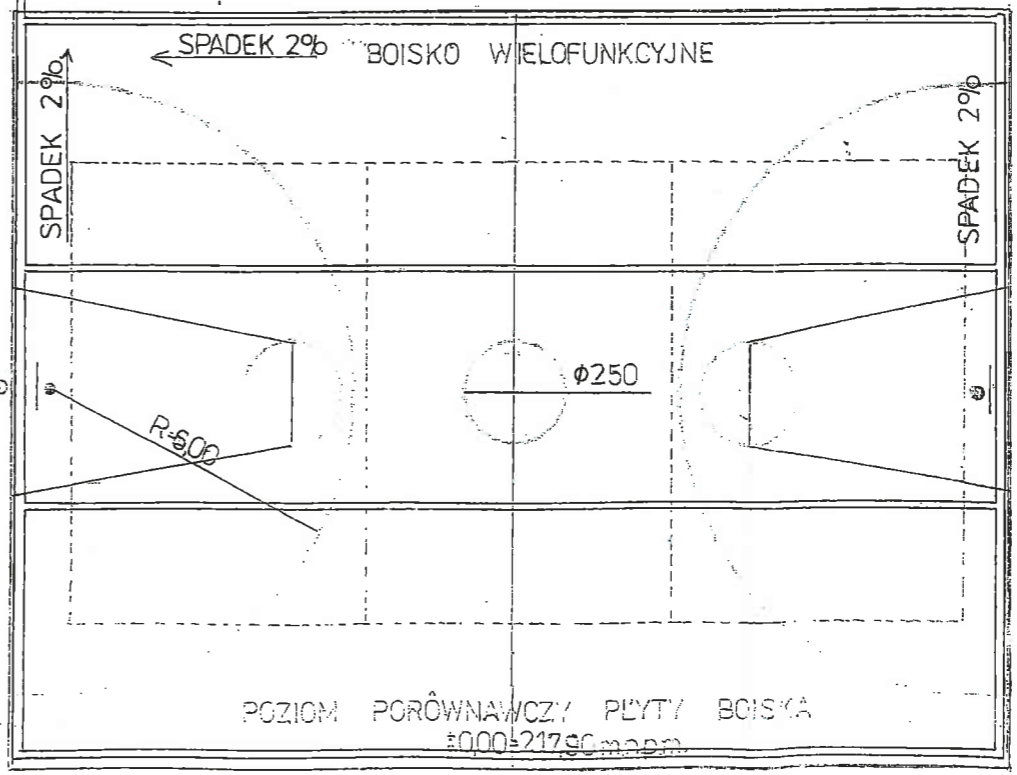
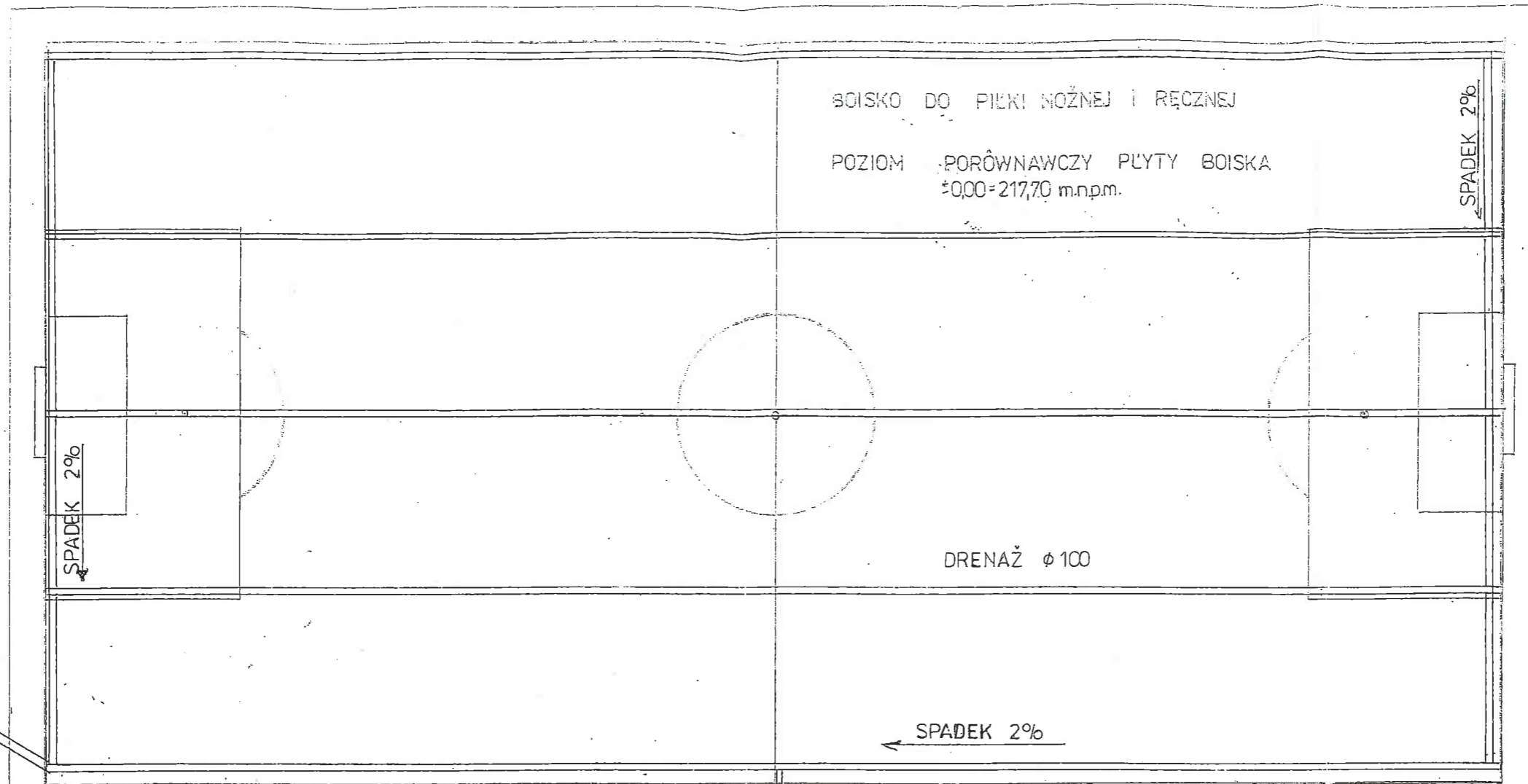
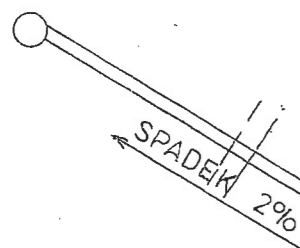
TULEJA POD  
SŁUP KOSZA

**FRANCISZEK PLUTOWSKI**  
Uprawnienia budowlane nr 202/92  
w specjalności konstrukcyjno-budowlanej  
do kierowania robotami budowlanymi  
i projektowania w specj. konstrukcyjno-budowlanej  
44-373 Wodzisław Śl., ul. Strażacka 12  
tel. 335584

**FRANCISZEK PLUTOWSKI**  
Uprawnienia budowlane nr 202/92  
w specjalności konstrukcyjno-budowlanej  
do kierowania robotami budowlanymi  
i projektowania w specj. konstrukcyjno-budowlanej  
44-373 Wodzisław Śl., ul. Strażacka 12  
tel. 335584

Treść rysunku	RZUT POZIOMY	Skala	Nr. rys.
Rodzaj opracowania	Remont wielofunkcyjnego boiska sportowego oraz boiska do piłki nożnej	1:100	3
Adres inwestycji	Zespół Szkolno-Przedszkolny nr 1, 44-373 Wodzisław Śląski, ul. Konwaliowa 4	Branża	Data
Adres opracowania	Franciszek PLUTOWSKI, Upr. nr 202/92	D	
		Podpis	<i>Franciszek Plutowski</i>





TULEJA POD  
SŁUP KOSZA

**FRANCISZEK PLUTOWSKI**  
Uprawnienia budowlane nr 202/92  
w specjalności konstrukcyjno-budowlanej  
do kierowania robotami budowlanymi  
i projektowania w spec. konstrukcyjno-budowlanej  
44-373 Wodzisław Śl., ul. Strażacka 12  
tel. 555594

**FRANCISZEK PLUTOWSKI**  
Uprawnienia budowlane nr 202/92  
w specjalności konstrukcyjno-budowlanej  
do kierowania robotami budowlanymi  
i projektowania w spec. konstrukcyjno-budowlanej  
44-373 Wodzisław Śl., ul. Strażacka 12  
tel. 555594

Treść rysunku	RZUT POZIOMY 1- odwodnienie	Skala	Nr rys.
Rodzaj opracowania	Ramion wielofunkcyjnego boiska sportowego oraz boiska do piłki nożnej	1:100	3a
Adres inwestycji	Zespół Szkolno-Pracodzielny nr 1 44-373 Wodzisław Śląski, ul. Nowy Świat 4	Strona	Data
Autor opracowania	Franciszek PLUTOWSKI Dział nr 202/92	1/1	

